

Délibération n°2019-06-10

Réf. Nomenclature « Actes » : 571

## DÉLIBÉRATION DU CONSEIL COMMUNAUTAIRE

### Définition du réseau communautaire de randonnées et intégration de la base de VTT de Liginiac

Nombre de membres du conseil	
En exercice	102
Présents	74
Pouvoirs	8
Votants	82

L'an deux mille dix-neuf, le 12 décembre 18h00, le conseil communautaire de Haute-Corrèze Communauté, sur convocation adressée le 2 décembre 2019 et sous la présidence de monsieur Pierre Chevalier, s'est réuni à Ussel.

**Nathalie Peyrat** est nommée secrétaire de séance.

Étaient présents mesdames et messieurs les conseillers en exercice, sauf :

- Élus ayant donné pouvoir :

<b>Marine Belle</b>	à	Christophe Arfeuillère	<b>Jean-Marc Bodin</b>	à	Gérard Vinsot
<b>Jean-Paul Bourre</b>	à	Marie-Hélène Pommier	<b>Éric Cheminade</b>	à	Nathalie Delcouderc-Juillard
<b>Nathalie Le Gall</b>	à	Jean-François Michon	<b>Daniel Mazière</b>	à	Claude Bauvy
<b>Dominique Miermont</b>	à	Francis Roques	<b>Jerôme Valade</b>	à	Jean Valade

- Élus représentés par leur suppléant :


Robert Bredèche (Bernadette Delpech) ; Daniel Caraminot (René Lacroix) ; Bernard Couzelas (Alain Lanly) ; Geneviève Disdero (Gilles Benezy) ; Cécile Martin (Valérie Lamour) ; Didier Pénéoux (Gérard Loche).

- Élus absents et non-représentés :

Gilles Chazal ; Daniel Couderc ; Sandra Delibit ; Philippe Exposito ; Pierre Fournet ; Fabienne Garnerin ; Annie Gonzalez ; Xavier Gruat ; Dominique Guillaume ; Thierry Guinot ; Chantal Guivarch-Paisnel ; René Lacon ; Martine Leclerc ; Bernard Maupomé ; David Poigneau ; Sylvie Prabonneau ; Valérie Serrurier ; Geneviève Serve ; Jean-Michel Taudin.

## Délibération n°2019-06-10



Envoyé en préfecture le 19/12/2019  
 Reçu en préfecture le 19/12/2019  
 Affiché le   
 ID : 019-200066744-20191212-20190610-DE

Le président explique qu'à la vue des statuts approuvés par le conseil communautaire en date du 26 octobre 2017, il convient de préciser la compétence communautaire « création, aménagement, entretien et gestion de circuits de randonnée inscrits dans le réseau communautaire défini par le conseil communautaire ».


**Petite randonnée pédestre :**

Le réseau communautaire de circuits de petite randonnée pédestre pourrait être défini comme suit :

Beissat : les Roches de Murat	St-Rémy: de l'homme et de la nature
Clairavaux : la lande du Puy Raynaud	La Tourette: puissance 3
La Courtine : circuit de St-Denis	Ussel: ballades à la Ventadour
Féniers : source de la Creuse	Valiergues : écolotome
Magnat-L'Etrange : circuit des Puys	Bort-les-Orgues: le tour des Orgues
Malleret : les demeures du XVIIème siècle	Bort-les-Orgues: la Grange Bleue
Poussanges : au fil de la Dejoune	Confolent-Port-Dieu: une histoire au fil de l'eau St-Julien: marchez
Le Mas d'Artiges : au fil de l'eau	Margerides 2 000 ans d'histoire vous regarde
St-Oradoux-de-Chirouze : circuit des deux sommets	Monestier-Port-Dieu: quand la vie vous sourit
St-Oradoux-de-Chirouze : circuit du Peux des Faux	St-Victour: le mystère de l'étang noir
St-Martial-le-Vieux : la piste blanche	St-Bonnet-près-Bort: au cœur du pays vert
St-Merd-la-Breuille : Hautefeuille Track	Sarroux-St-Julien: un aide montagne
Bellechassagne: chemin de campagne	Sarroux-St-Julien: marchez dans les pas du diable
Bugeat: les villages	Thalamy: sur les traces des chevaliers de l'Ordre de Malte
Bugeat: le Bois de Chaleix	Veyrières: quand le granit raconte l'histoire
Chavanac: la tourbière du Longeyroux	Aix-la-Marsalouse: la factrice
Millevaches : entre Loire et Garonne	Courteix-Couffy-sur-Sarsonne: les Templiers
PérOLS-sur-Vézère: le site gallo-romain des Cars	Eygurande: le champs des oiseaux
Peyrelevade: Rochers de Servières	Eygurande: les hérons
Sornac: le chemin de Gioux	Lamazière-Haute : chemin du sommet des Agriers
St-Germain-Lavolps: le Château	Laroche près Feyt: à la naissance du Chavanon
Saint-Merd-les-Oussines: des Cars au Longeyroux	Merlines: le pont romain
Saint-Setiers: entre Vienne et Diège	Monestier-Merlines: les ermites
Alleyrat: mystérieuses fontaines	St-Pardoux le Neuf : au fil de la Sarsonne
Ambrugeat: de feuilles en aiguilles	Chirac-Bellevue : au creux des chemins

## Délibération n°2019-06-10



Envoyé en préfecture le 19/12/2019  
 Reçu en préfecture le 19/12/2019  
 Affiché le   
 ID : 019-200066744-20191212-20190610-DE

Chaveroche: au fil du granite	Lamazière-Basse: le circuit des étangs
Combressol: le chemin des abbesses	Latronche : le circuit des moulins
Davignac: AONC	Liginiac: le sentier du Milan
Maussac: au charbon !	Liginiac: de la gare à Manzagol
Meymac: le toit du Limousin	Neuvic: à la découverte de la forêt
Meymac: métamorphoses paysagères	Neuvic : du Vent-Haut au Vent-Bas
St-Angel: le prieuré de St-Angel	Palisse: au cœur de la forêt corrézienne
St-Sulpice-les-Bois: croyances et superstitions	Roche-le-Peyroux : sentier de la confluence
Lignareix: vies et logis d'antan	St-Etienne la Geneste : les chemins de l'Artaude
Mestes: la bujada	St-Hilaire-Luc: au fil de l'eau
St-Dézery: vie d'antan	Ste-Marie-Lapanouze: la vallée de l'Eau Large
St-Etienne aux Clos: Lemovices ou Arvernes ?	St-Pantaléon-de-Lapleau : le sentier des charbonniers
St-Exupéry-les-Roches: clap, clap, clop...	Sérandon: le sentier des gorges
St-Fréjoux: Eau, toi tombée du ciel	Soursac: au-delà de l'eau
St-Pardoux-le-Vieux: chemins de traverse	Soursac : du Pont-Aubert aux Rochers Noirs

**Randonnée équestre itinérante :**

Ce réseau comprendrait un circuit balisé équestre « le Plateau Bortois ».

**Randonnée VTT**

Le développement de l'offre VTT est fléché dans le projet de territoire « partager en interactivité le potentiel du territoire ».

Les itinéraires de l'espace VTT communautaire, affilié à la Fédération Française de Cyclotourisme, comptent à ce jour 1 000 km répartis en 46 circuits, constituant ainsi le plus grand espace VTT-FFCT de France.

Le territoire comprend également une seconde base VTT, aujourd'hui de compétence communale (Liginiac), la base Zig Zag en Haute-Corrèze affiliée à la Fédération Française de Cyclisme. Elle compte 14 circuits sur 12 communes (Liginiac – Chirac-Bellevue – St-Etienne-la-Geneste- Sainte-Marie-Lapanouze – Sérandon – Neuvic – Palisse – Neuvic – Lamazière-Basse – Mestes – St-Angel – Roche-le-Peyroux) pour un total de 445 km.

Il est proposé d'intégrer les itinéraires de la base Zig-Zag dans le réseau communautaire de circuits VTT, sachant que le conseil municipal de Liginiac s'est prononcé favorablement.

L'année 2020 serait une année de transition où HCC assurerait le suivi du balisage des circuits VTT de la base de Liginiac et un diagnostic des itinéraires : repérage des circuits et des travaux, étude du foncier et signature de conventions de passage, réalisation des documents promotionnels (topocarte, fiches Géotrek...) dans l'objectif de l'intégration des nouveaux circuits à la Fédération FFCT et dans le réseau communautaire FFCT.

## Délibération n°2019-06-10



Envoyé en préfecture le 19/12/2019

Reçu en préfecture le 19/12/2019

Affiché le




ID : 019-200066744-20191212-20190610-DE

Le réseau communautaire de circuits VTT pourrait donc être défini comme suit :

Communes de départ	Noms	Communes de départ	Noms	
Ussel	Petit tour de Ponty	St-Setiers	Le Plateau de Millevaches	
	Grand tour de Ponty		Piste jaune	
	Le rocher du diable		Piste verte	
	La ronde des moulins		Piste rouge	
	Le rocher de la Poule		Piste bleue	
	La vallée de la Diège		Sornac	Vers Pras
	La cime des Bois			Les Châteaux
Meymac	Monts et bruyères	Sornac	La forêt de Mirambel (raccourci)	
	Le chemin des chapelles		La Forêt de Mirambel	
	Ô Taphalechas !	Aix-la-Marsalouze	A travers champs et forêts	
	La Ronde du lac	Lamazière Haute	Sur le plateau des Agriers	
	Les croix de Millevaches	Laroche près Feyt	La Méouzette	
	Le Champ Nègre	Merlines	Ruisseaux de Gioux	
	La ligne de crêtes		Gorges du Chavanon	
Combressol	Maison à tourelles	Liginiac	De Feyt à Monestier	
	Les abbesses		Le héron	
	Puits et fontaines !		Le renard	
Mestes	Pittoresque vallée		Le Peyroux	
	Bonnes fontaines		Le président	
	Le Puy de Sabat		Le grisot	
St Exupéry-les-Roches	Curieuses églises !		La cheminée	
	Flore du Chavanon		Le belvédère	
Bugeat	Le Bois de Chaleix		La Triouzoune	
	Le Lac de Viam		Les ruisseaux	
	Le Pont de Varieras		L'Arbrioulou	
	Les Moulins de Razel		Les étangs	
	Le site des Cars		Les Trois Seigneurs	
	Le Bois de Tempétier		Le Roc Grand	
	Les Rochers de Servières		Le moulin de Tony	
Peyrelevade	Circuit des Croix			
	Circuit Découverte			

## Délibération n°2019-06-10



Envoyé en préfecture le 19/12/2019  
 Reçu en préfecture le 19/12/2019  
 Affiché le   
 ID : 019-200066744-20191212-20190610-DE

Après en avoir délibéré favorablement à l'unanimité, le conseil communautaire :

- **APPROUVE** le projet d'intégration des circuits de la base VTT Zig Zag au réseau communautaire tel que présenté ci-dessus ;
- **APPROUVE** la liste des itinéraires de randonnée pédestre et VTT figurant dans les tableaux ci-dessus ainsi que le circuit équestre du Plateau Bortois définissant le réseau de compétence communautaire ;
- **AUTORISE** le président à signer tout acte utile à l'exécution de la présente délibération.

A l'unanimité	
Votants	82
Pour	82
Contre	0
Abstention	0

Pour extrait conforme,

Délibération certifiée exécutoire après réception de la sous-préfecture,

À Ussel, le 12 décembre 2019

Le président,  
Pierre Chevalier

