

Envoyé en préfecture le 18/12/2018

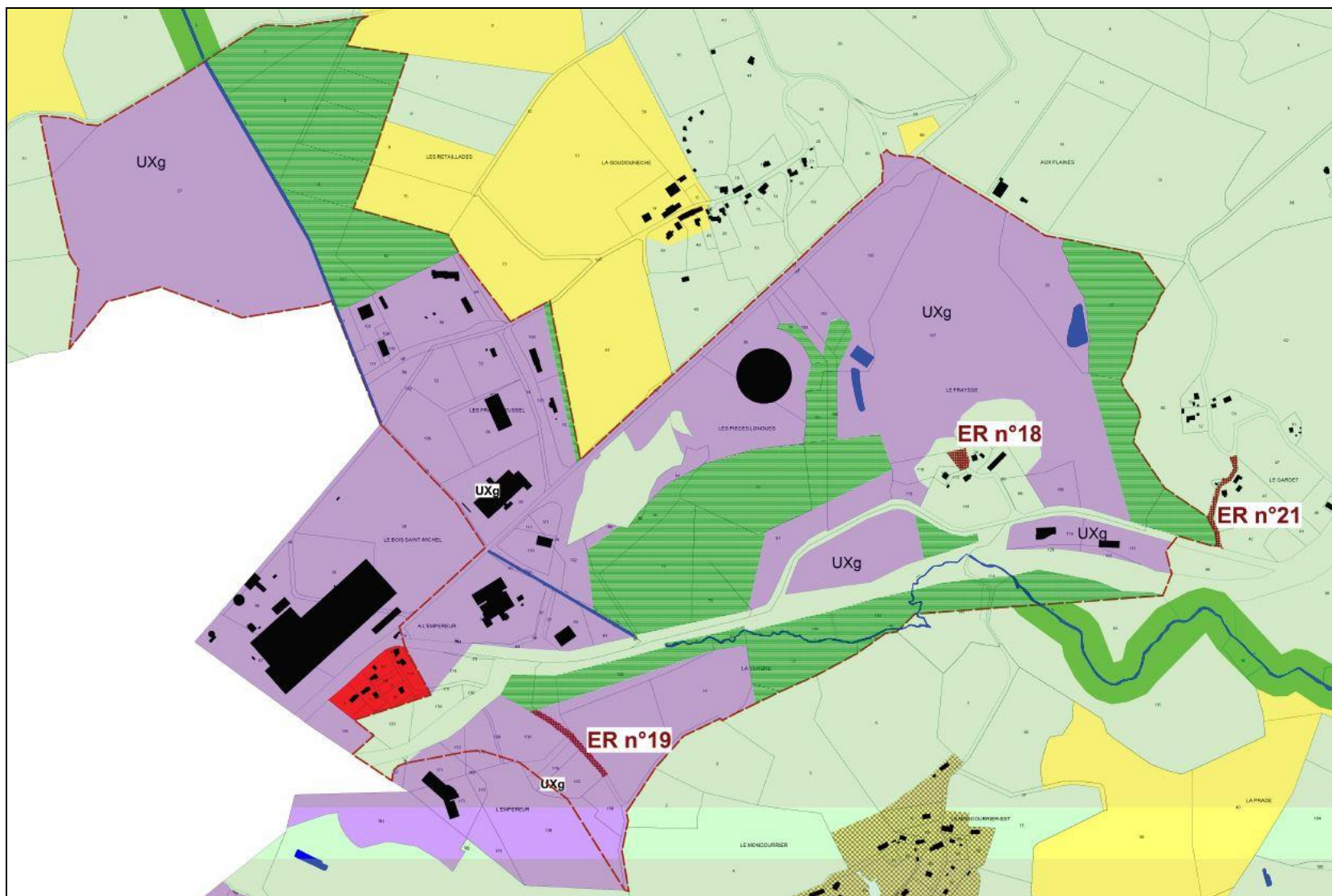
Reçu en préfecture le 18/12/2018

Affiché le










ID : 019-200066744-20181213-20180607-DE

## Annexe 2 – Le périmètre de la zone Ux g de l'Empereur (ancien périmètre de ZAC)



### Légende du règlement graphique du PLU

 UZh	 Emplacements réservés
 Uz	 Espaces Boisés Classés
 Uc	 Bâtiments pouvant changer de destination
 UX	 ZAC de l'Empereur
 Ur	 Limite de la zone inondable
 Urv	
 Us	
 1 AUh	
 2 AUh	
 2 AUx	
 A	
 Ah	
 N	
 Npv	
 Np	